



























| Wetterübersicht - Chalet Crocus, Grimentz 1553 m über NN | | | | | |
|--|---|---|---|--------------------------------|---------------------------------------|
| Datum |  | Donnerstag, 20. August 2009 | | | |
| Zeit |  | 19:20 | | | |
| Temperatur Innen |  | aktuell 22.2°C | Min.(06:34) 21.6°C | Max.(09:30) 22.3°C | Durchsc 21.9 |
| Temperatur Außen |  | aktuell 22.3°C | Min.(05:01) 16.9°C | Max.(13:40) 28.4°C | Durchsc 20.9 |
| Luftfeuchte Innen |  | aktuell 53% | Min.(08:26) 52% | Max.(11:00) 54% | Durchsc 53% |
| Luftfeuchte Außen |  | aktuell 40% | Min.(14:20) 29% | Max.(07:56) 55% | Durchsc 43% |
| Taupunkt |  | aktuell 8.0°C | Min.(17:36) 5.7°C | Max.(11:10) 11.7°C | Durchsc 7.6° |
| Luftdruck |  | aktuell 984.6hPa ↓ 0.4hPa/3h | Min.(19:01) 984.5hPa | Max.(23:50) 988.8hPa | Durchsch 986.9h |
| | | -0.3 hPa/1h | -0.3 hPa/2h | -1.7 hPa/6h | -2.2 hPa/12h |
| Persönliches Wohlbefinden |  | mäßige Wärmebelastung (19 | | | |
| Wettervorhersage |  | regnerisch | | | |
| Wettervorhersage VantagePro | | Meistens wolkig und kühler. Innerhalb der nächsten 12 Stunden zeitweise starke Niederschläge möglich. Windig. | | | |
| Wolkenuntergrenze | | ~ 2194 m (= berechnet) | | | |
| Windchill |  | aktuell 22.3°C | Min.(05:01) 16.9°C | Max.(13:40) 28.3°C | Durchsc 20.9 |
| Windböen |  | aktuell 0.0km/h 0 Bft | Max.(20:00) N-NW 14.5km/h 3 Bft | | Durchsc 2.3kr 1 B |
| Windgeschwindigkeit |  | aktuell 0.0km/h 0 Bft | Max.(14:20) NO 5.6km/h 1 Bft | | Durchsc 0.6kr 0 B |

| | | | |
|--|---|--|--|
| Windrichtung |  | 307° / NW | dominie N |
| Windrichtung Windböen |  | 315° / NW | |
| Letzter Frost |  | 06:33 05.05.2009 Dauer: 0 Minuten (06:33 05.05.2009) | |
| Niederschlag |  | letzte Std. |  0.0 l/m² |
| | | letzten 24 Std. |  0.0 l/m² |
| | | aktueller Tag |  0.0 l/m² |
| | | letzter Regen | 07:35 11.08.2009 9 Tage, 11 Stunden, 44 Minuten |
| | | aktuelle Woche |  0.0 l/m² |
| | | aktueller Monat |  61.2 l/m² |
| | | aktuelles Jahr |  482.3 l/m² |
| | | Regen / Jahr |  103 Tage |
| Sonne |  | Sonnenaufgang gestern | 06:33 19. August 2009 |
| | | Sonnenaufgang | 06:34 |
| | | Sonnenzenit | 13:33 |
| | | Sonnenuntergang | 20:30 |
| | | Sonnenaufgang morgen | 06:36 21. August 2009 |
| Mond |  | Alter des Mondes | 0 Tage, 8 Stunden, 20 Minuten |
| | | Mondphase | 0% (0% = Neumond, 100% = Vollmond) |
| | | Nächster Vollmond | 18:03 4. September 2009 |
| | | Nächster Neumond | 20:45 18. September 2009 |
| Die dargestellten Werte repräsentieren die Daten der letzten 24 Stunden! Der Luftdruck ist auf Meereshöhe bezogen! | | | |
| Die Mond-/Sonnen-Daten beziehen sich auf die Standortkoordinaten von 46° 10' 59" Nord - 7° 34' 59" Ost | | | |
| Zeit --> Westeuropäische Normalzeit | | | |

© 1999-2008 Werner Krenn / Mischa Thurnherr - Wetterstation Bedien- und Auswertesoftware - V2.93.19

| | |
|--|---------|
| Jahr - Eistage ($T_{max} < 0^{\circ}C$) [letztes Jahr] | 26 [17] |
| Jahr - Frosttage ($T_{min} < 0^{\circ}C$) [letztes Jahr] | 92 [56] |
| Jahr - Kalte Tage ($T_{max} < 10^{\circ}C$) [letztes Jahr] | 97 [65] |

| | |
|---|--------|
| Jahr - Sommertage ($T_{\max} \geq 25^{\circ}\text{C}$) [letztes Jahr] | 19 [4] |
| Jahr - Heiße Tage ($T_{\max} \geq 30^{\circ}\text{C}$) [letztes Jahr] | 0 [0] |